



Animatrice interrégionale

Delphine CAST
ARVALIS
06.62.55.99.84
d.cast@arvalisinstitutduvegetal.fr

Animateur Picardie

Hervé GEORGES
Chambre d'agriculture
de la Somme
06. 86.37.56.41
h.georges@somme.chambagri.fr

Directeur de la publication

Christophe BUISSET
Président de la Chambre
régionale d'agriculture
Nord Pas de Calais Picardie

BSV consultable sur les sites
d'ARVALIS, des DRAAF, des
Chambres d'agriculture

Abonnez-vous sur
www.normandie.chambagri.fr
www.chambres-agriculture-picardie.fr

Action pilotée par le ministère chargé
de l'agriculture, avec l'appui financier
de l'Office national de l'eau et des
milieux aquatiques, par les crédits
issus de la redevance pour pollutions
diffuses attribués au financement du
plan Ecophyto.

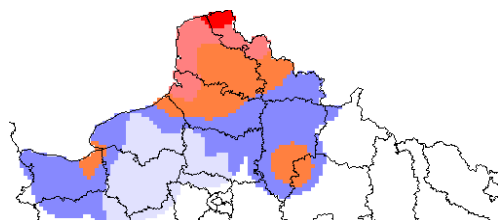


A retenir

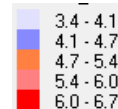
- Les linières sont actuellement entre le stade A3 (BBCH 10) et B1 (BBCH12).
- La croissance est ralentie par les températures fraîches.
- Les altises sont souvent présentes dans les parcelles.

Agro-météo

Les températures sont assez fraîches pour un mois d'avril. Les minimales enregistrées sont en moyenne de 5°C (il y a encore des gelées certains matins) et les maximales n'excèdent que très rarement 5°C en journée. Ces températures limitent la croissance des lins.



Températures minimales enregistrées
entre le 12.04 et le 19.04.2016
(source : Météo France)



En Normandie, un orage de grêle violent a entraîné une perte de pieds importante dans certaines linières.

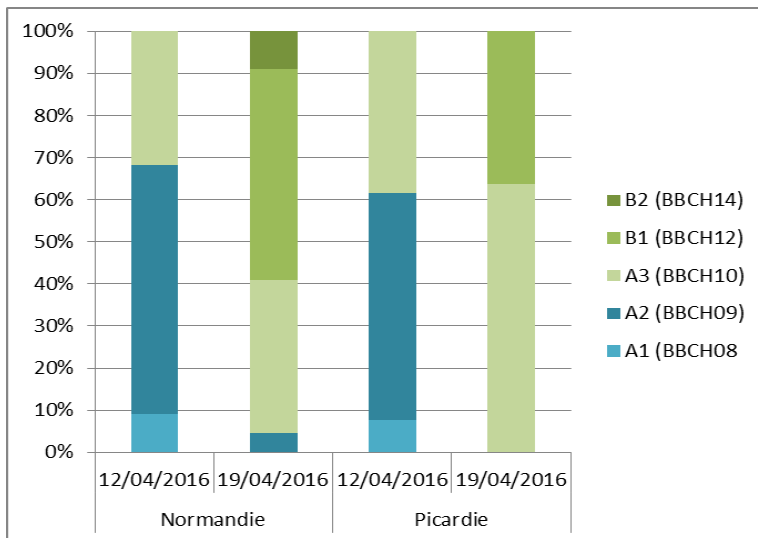
Le réseau d'observation

Cette semaine, les observations ont été réalisées dans **33 parcelles fixes** (points blancs) dont **22 en Normandie** et **11 en Picardie**.



Points gris : parcelles non renseignées cette semaine.
Source Vigicultures.

Stades phénologiques



Les linières sont actuellement entre le stade A3 (BBCH10) et le stade B1 (BBCH12). Les lins semés vers le 20 mars ont très bien levé en Picardie. En Normandie, les levées sont plus hétérogènes suite aux pluies après les semis.



Photo : D.CAST (ARVALIS) : Levée du lin.

Observations

Des altises bien présentes



Pourcentage de pieds avec morsures :

Gris : pas d'info

Vert : 0 %

Orange : 20 à 49%

Rouge : supérieure à 50%

Contexte des observations

Les altises sont présentes tant en Normandie qu'en Picardie. On dénombre 22 parcelles dans lesquelles on relève plus de 4 altises par comptage selon la méthode A4.

Une seule parcelle du réseau ne présente pas de morsures sur cotylédons. Les attaques touchent entre 10% et 100% des pieds.

Photo : F. D'HUBERT (CA76) : Morsures sur cotylédons et perte de pieds.

Analyse du risque

Les températures froides annoncées dans les jours prochains devraient diminuer la pression du ravageur. Cependant les lins étant pour la plupart peu poussants, la vigilance doit être accrue car les populations sont installées dans les linières.

Période du risque

C'est du stade A1 (BBCH 08 - fendillement > levée des plantes) jusqu'au stade B5 (BBCH15 – 5 cm) que s'impose la surveillance du ravageur.

Seuil de nuisibilité :

Pas de seuil de nuisibilité.



Bulletin édité sur la base des observations réalisées par les partenaires du réseau :

ACOLYANCE, AGORA, AGRIAL, AGYLIN, ARVALIS, Bellou Jean-Pierre, CA 27, CA 80, CALIRA, CAP SEINE, CETA HDS, Delaporte Marc, DUMESNIL SAS, Ets BITZ, FREDON HN, GAEC de Longues Raies, GRCETA 27, Lievens Gilles, Linière du Ressault, Linière St Martin, SCA du Neubourg, SCA du Vert Galant, SCA Linière Nord de Caen, SCA Terre de Lin, SCEA Domaine des Aulnes, SRAL Picardie, Teillage Vandecandelaere, TEXTILIN, VAN ROBAEYS Frères SA

Premières levées d'adventices

Des levées de fumeterres et de graminées sont d'ores et déjà observées dans certaines parcelles.

Photo : D.CAST (ARVALIS) : Graminées stade plantule

